





**Commune de Dauphin
 PLAN DE PREVENTION DES RISQUES
 NATURELS PREVISIBLES**


**CARTE D'ALEA
 (retrait gonflement des argiles)**
Approuvé par arrêté préfectoral n° 2016-326-004 du 21 novembre 2016



Légende :

Niveau d'aléa

-  Formation a priori non argileuse
-  1 - Formation à aléa faible
-  2 - Formation à aléa moyen
-  3 - Formation à aléa fort

Nature du risque

-  : retrait-gonflement des argiles

 Réseau hydrographique
 Limite communale



Echelle : 1/10 000

Réalisation : Sol Concept
 Edition : Sol Concept

Version
 Etablie le : Mai 2015
 Modifiée le :

